

Département de l'Aude (11)  
Commune de LA REDORTE

PLU  
Plan Local d'Urbanisme



Règlement graphique  
PLAN DE ZONAGE  
Ensemble du territoire communal

Echelle : 1 / 5000














Arrêt du PLU le : 21 décembre 2012

Approbation du PLU le :

Référence dossier : DU026



### Légende

-  Zone U : Zone de mixité à dominante d'habitation
-  Zone Up : "Centre ancien" Zone de mixité à dominante d'habitation
-  Zone Uh : Zone à vocation d'habitation
-  Zone Ur : Zone de mixité strictement limitée
-  Zone Ur1 : Zone à dominante d'habitation strictement limitée
-  Zone Ue : Zone à vocation économique
-  Zone Uer : Zone dédiée aux possibilités d'évolution de la maison de retraite
-  Zone AU : Zone à urbaniser à vocation d'habitation
-  Zone N : Zone naturelle à protéger
-  Zone N1 : Zone naturelle dont l'évolution des constructions existantes est encadrée
-  Zone N2 : Zone naturelle traversant ou située à proximité de la zone urbaine
-  Zone A : zone agricole
-  Zone At : Ecarts en zone agricole pouvant bénéficier d'un caractère agro-touristique ou oeuno-touristique

